



Estado do Rio Grande do Norte
PREFEITURA MUNICIPAL DE SÃO MIGUEL
CNPJ 08.355.463/0001-88

SETOR: DIGITAÇÃO
Nº DE PROC: 04371
PÁG: _____
ASS: _____
MATRICULA: 130399-6

FOLHA Nº 154
MATRÍCULA Nº 130556-5
ASSINATURA _____

ANEXO C – PLANILHA RESUMO PARA VARRIÇÃO DE LOGRADOUROS

Alton Cláudio Bezerra de Souza
Diretor do Departamento de Obras
CREA 01524344
PORT 08/2021



ESTADO DO RIO GRANDE DO NORTE

Prefeitura Municipal de São Miguel

CNPJ 08.355.463/0001-88 – Rua Padre Tertuliano Fernandes, 46 – Centro

Telefax.: (84) 3353-2122 / 3353-2123 / 3353-2039 – Cep: 59.920-000

FOLHA Nº 155
MATRÍCULA Nº 130556-5
ASSINATURA

SETOR: DIGITAÇÃO

Nº PROTOCOLO: 04371

PÁG.: 1

ASS.: [assinatura]

MATRÍCULA: 130890-6

VARRIÇÃO DE LOGRADOUROS

Obra: Contratação de empresa especializada para prestação de serviços de limpeza urbana no município de São Miguel/RN.

Local: Zona Urbana, município de São Miguel/RN, englobando as zonas: Alto de Santa Tereza, Núcleo Sabino Leite, Nossa Senhora de Guadalupe, Núcleo Manoel Vieira, Núcleo Tenente Adauto, Vista Alegre, Núcleo Maria Manoela, Centro, Tota Barbosa, 13 de Maio, José Vicente do Rego, Vereador Raimundo Pedro, Cachoeira, Cachoeirinha, Bonito.

Proprietário: Prefeitura Municipal de São Miguel/RN

BAIRRO	LOGRADOURO	EXTENSÃO (m)	QUANT.	COMP. DE VARRIÇÃO (m)
NÚCLEO SABINO LEITE	RUA JOSÉ MARIANO	140,07	2,00	280,14
	LUIZA OLIVEIRA DA SILVA	234,69	2,00	469,38
	JOSÉ LUIZ DA SILVA	260,00	2,00	520
	RUA FRANCISCO BORGES	191,21	2,00	382,42
	RUA MANUEL CLAUDINO FERREIRA DE OLIVEIRA	192,96	2,00	385,92
	RAIMUNDO GUIMARÃES NUNES	60,00	2,00	120
	RUA JÚLIO FERREIRA DE OLIVEIRA	159,60	2,00	319,2
	RUA PADRE MIGUEL NUNES	133,27	2,00	266,54
	MILTON HENRIQUE DE SÁ	85,21	2,00	170,42
	MARIA GOMES NUNES	91,66	2,00	183,32
	TRAVESSA 01	52,05	2,00	104,1
	TRAVESSA 02	89,83	2,00	179,66
	TRAVESSA 03	45,36	2,00	90,72
	RUA JOÃO VIEIRA	279,69	2,00	559,38
	ETELVINA LORENÇO DA SILVA	94,05	2,00	188,1
	JOSÉ OZÓRIO DE CARVALHO	98,03	2,00	196,06
	GETULIO VARGAS	206,19	2,00	412,38
	RUA JOCA MORENO	607,1	2,00	1214,2
	RUA JOAQUIM PEDRO	119,47	2,00	238,94
	RUA GENTIL CLAUDIO PESSOA DO RÉGO	243,82	2,00	487,64
	RUA VALMIR ALVES DE FREITAS	61,00	2,00	122
	PAREDE DO AÇUDE PESSOA	144,13	2,00	288,26
	RUA MIGUEL NOGUEIRA DE LIMA	65,34	2,00	130,68
	RUA FRANCISCO GONÇALVES DE SOUZA	121,69	2,00	243,38
	FRANCISCO DAS CHAGAS MORENO	141,14	2,00	282,28
	CAMINHO DO POTÓ	491,89	2,00	983,78
NOSSA SENHORA DE GUADALUPE (OITEIRO)	RUA PEDRO JOSÉ DE CARVALHO	299,36	2,00	598,72
	RUA FRANCISCO EMÍDIO EVANFELISTA	65,49	2,00	130,98
	RUA DONA AMBROZINA ALEXANDRE SOARES	93,82	2,00	187,64
	PROJETADA 02	70,28	2,00	140,56
	PROJETADA 03	82,02	2,00	164,04
	PROJETADA 04	87,38	2,00	174,76
	PROJETADA 05	44,00	2,00	88
	PROJETADA 06	27,78	2,00	55,56
	PROJETADA 07	32,58	2,00	65,16
PROJETADA 08	45,10	2,00	90,2	

SETOR: DIGITAÇÃO

Nº DE PROC: 24381

PÁG: 2

ASS: [Assinatura]

MATRÍCULA: 130399-6

ALTO SANTA TEREZA

PROJETADA 09	69,95	2,00	139,9
PROJETADA 10	93,92	2,00	187,84
			2023,36
RUA PROJETADA 11	44,69	2,00	89,38
RUA JOSÉ PEQUENO	416,84	2,00	833,68
RUA MARIA NINOSA	142,01	2,00	284,02
RUA JOCA MORENO	396,11	2,00	792,22
DAMIANA DE SOUZA FRANÇA	78,53	2,00	157,06
RUA MARECHAL COSTA E SILVA	362,00	2,00	724
RUA MIGUEL TOMÁS	148,24	2,00	296,48
IZAIAS LEITE DE QUEIROZ	207,73	2,00	415,46
RUA VEREADOR LUIZ CHICO	216,42	2,00	432,84
RUA INTEDENTE ANTÔNIO BENTO	303,83	2,00	607,66
RUA GUALTER Mº DE LIMA	335,24	2,00	670,48
RUA LUIZINHO DE AZARIAS	519,94	2,00	1039,88
TRAVESSA MANOEL JOSÉ DE CARVALHO	83,22	2,00	166,44
DEJANIRA PAULA SAMPAIO	105,63	2,00	211,26
RUA JOSÉ ALEXANDRE FILHO	160,84	2,00	321,68
RUA MANOEL JOSÉ DE CARVALHO	627,22	2,00	1254,44
RUA CÍCERO LUÍS	549,32	2,00	1098,64
RUA JOSÉ VICENTE DA SILVA	193,51	2,00	387,02
RUA DÃO LIMA	199,27	2,00	398,54
RUA PEDRO MOCO	500,60	2,00	1001,2
RUA ZEZINHO DE EPIFANIO	373,44	2,00	746,88
JOSÉ BERNADINHO DE SOUZA	122,53	2,00	245,06
ISAIAS RODRIGUES CARVALHO	58,2	2,00	116,4
MARIA ELISA DE SOUZA	98,89	2,00	197,78
ELISIÁRIO NUNES DA SILVA	98,95	2,00	197,9
RUA JOSÉ ALINHADO	161,06	2,00	322,12
RUA MARIA TORÓ	61,13	2,00	122,26
TIA AGUÉ	105,73	2,00	211,46
TRAVESSA ISMAEL NOGUEIRA	56,93	2,00	113,86
SÉRGIO RODRIGUES DANTAS	43,08	2,00	86,16
RUA JOSÉ PEREIRA	115,69	2,00	231,38
RUA ANTÔNIO VIEIRA	372,25	2,00	744,5
RUA PROFESSORA MARIA FLORÊNCIA DE JESUS	304,94	2,00	609,88
JOÃO BATISTA FERREIRA DE CARVALHO	96,16	2,00	192,32
RUA PROJETADA 43	89,33	2,00	178,66
RUA LETÍCIA DIAS	127,32	2,00	254,64
RUA VICENTE CORREIA NETO	350,41	2,00	700,82
RUA ACURCIO ANDRADE AGUIAR	155,67	2,00	311,34
TEREZA DIAS DO COUTO	89,02	2,00	178,04
RUA DOUTOR JOSÉ TORQUATO FIGUEIREDO	319,39	2,00	638,78
			17582,62
RUA FRANCISCO BORGES	136,93	2,00	273,86
RUA EWALDO AUGUSTO DE SOUZA	605,61	2,00	1211,22
RUA PROJETADA 20	63,19	2,00	126,38
RUA PROJETADA 21	69,78	2,00	139,56
RUA PROJETADA 22	47,92	2,00	95,84
RUA PADRE TERTULIANO FERNANDES	598,32	2,00	1196,64
RUA MARIA BORGES	137,74	2,00	275,48
RUA FRANCISCA BORGES	137,21	2,00	274,42
RUA ANTÔNIO FERREIRA OLIVEIRA	62,33	2,00	124,66
RUA MANOEL PINHEIRO	1416,25	2,00	2832,5
RUA ANTÔNIO FIGUEREDO	374,17	2,00	748,34

SETOR: DIGITAÇÃO

Nº DE PROC: 04371

PÁG:

ASS:

MATRÍCULA: 130399-6

NÚCLEO MANOEL VIEIRA

RUA JOÃO DE DEUS	363,68	2,00	727,36
ESTRADA PARA SÍTIO LAGOINHA	220,88	2,00	441,76
RUA MANOEL VIEIRA/ FRANCISCO DAS CHAGAS MOREIRA	1.359,80	2,00	2719,6
RUA ANTÔNIO ALCIDES DA SILVA	65,99	2,00	131,98
RUA RICARDO XAVIER MOREIRA	64,17	2,00	128,34
RUA JOÃO DE DEUS MOREIRA	65,63	2,00	131,26
RUA MIGUEL VICENTE DA SILVA	117,61	2,00	235,22
RUA AUGUSTINHO FILOZINHA	213,36	2,00	426,72
RUA JOSÉ CEZÁRIO	208,98	2,00	417,96
RUA FRANCISCO NUNES DE FREITAS	204,95	2,00	409,9
RUA ANTÔNIO NELCIDES DE QUEIROZ	148,3	2,00	296,6
RUA ANTÔNIO FERNANDES DA SILVA	74,94	2,00	149,88
RUA JOSÉ ALEXANDRE PEREIRA	64,25	2,00	128,5
RUA JOAQUIM ROCHA	1.204,81	2,00	2409,62
MARIA EDINIR DA SILVA	136,57	2,00	273,14
MARIA FERNANDES MOREIRA	124,28	2,00	248,56
RUA AUGUSTA PINHEIRO	1.602,37	2,00	3204,74
RUA JOSÉ MIGUEL DE MOURA	100,78	2,00	201,56
RUA JOSÉ AMARO FILHO	104,76	2,00	209,52
RUA CÍCERO RUFINO	868,62	2,00	1737,24
RUA VICENTE GONÇALVES DE AQUINO	154,5	2,00	309
RUA VALDENOR GREGÓRIO	106,1	2,00	212,2
RUA EZILDA ELIJOSIA DE LUCENA	279,72	2,00	559,44
RUA FRANCISCO PINHEIRO DE SOUZA	135,21	2,00	270,42
RUA ELEOTERIO DE FREITAS	133,35	2,00	266,7
RUA ALDIR ALMEIDA RÊGO	133,42	2,00	266,84
RUA JOSÉ BARNABÉ BATISTA	131,59	2,00	263,18
RUA RAIMUNDO NONATO DE SOUZA	131,09	2,00	262,18
RUA EXPEDITO FERREIRA DE OLIVEIRA	127,68	2,00	255,36
RUA VER. LAURO LEITE	128,39	2,00	256,78
RUA MARIA NILVA DA CONCEIÇÃO	82,53	2,00	165,06
RUA JOSÉ ALEXANDRE	358,89	2,00	717,78
RUA ANTÔNIO MOREIRA	343,29	2,00	686,58
RUA ANTÔNIO MOREIRA DE SOUZA	205,66	2,00	411,32
RUA ANTÔNIO XAVIER MOREIRA	57,16	2,00	114,32
RUA PROJETADA 16	82,81	2,00	165,62
RUA PROJETADA	212,84	2,00	425,68
RUA MIGUEL ALVES DA SILVA	207,78	2,00	415,56
RUA MANOEL ZUMBA DA SILVA	163,64	2,00	327,28
RUA CONSTÂNCIA ALVES DE ALMEIDA	110,84	2,00	221,68
RUA GESSI MORENO PINHEIRO	151,06	2,00	302,12
RUA MARIA DE SOUZA MILHOMES	150,37	2,00	300,74
TRAVESSA VICENTE DE PAULA FREITAS	78,39	2,00	156,78
OTACILIO DE SOUZA MILHOMES	128,36	2,00	256,72
RUA MILTON FRANÇA	487,7	2,00	975,4
			30493,1
RUA MARIA CIPRIANO DA SILVA	246,64	2,00	493,28
RUA MARIA MADALENA	235,61	2,00	471,22
RUA COSMA LOPES DA SILVA	230,73	2,00	461,46
RUA MANOEL FRANCISCO DA SILVA	230,16	2,00	460,32
RUA JOSÉ DIMAS MOREIRA	229,21	2,00	458,42
RUA JOSÉ CESÁRIO	127,95	2,00	255,9
RUA ONÉCIO BOBÔ LOPES	326,62	2,00	653,24
RUA AUGUSTINHO FILOZINHA	259,01	2,00	518,02
RUA JOSÉ NILTON NEGREIROS	302,61	2,00	605,22
			4377,08
RUA MARIA ELVIRA DE AQUINO	121,54	2,00	243,08

NÚCLEO TENENTE ADALTO

VISTA ALEGRE

RUA FRANCISCO DAS CHAGAS	261,35	2,00	522,7
			765,78
RUA JOSÉ NUNES DE LIMA	155,47	2,00	310,94
RUA POLENTIO FIGUEIREDO MAIA	215	2,00	430
RUA RAIMUNDO BEZERRA NUNES	236,13	2,00	472,26
RUA ISA DIAS	278,09	2,00	556,18
RUA FRANCISCO AUGUSTO DE CARVALHO	298,81	2,00	597,62
MIGUEL JOSÉ DE SOUZA	87,87	2,00	175,74
RUA PEDRO HIGINO	426,72	2,00	853,44
RUA MARIA ODÉCIA PEIXOTO	345,97	2,00	691,94
RUA AUGUSTA FILOZINHA	251,67	2,00	503,34
RUA TENENTE ADAUTO	291,23	2,00	582,46
RUA VOLUNTÁRIOS DAS PRESTES	271,23	2,00	542,46
RUA JOAQUIM POLENTIO FIGUEIREDO MAIA	554,66	2,00	1109,32
RUA LUÍZ CARLOS	343,57	2,00	687,14
RUA DEPUTADO HESÍQUIO FERNANDES	820,85	2,00	1641,7
RUA JOSÉ ALVES DA SILVA	153,57	2,00	307,14
RUA JOSÉ JOAQUIM DA SILVA	74,82	2,00	149,64
RUA VICENTE DE PAULA FREITAS	128,86	2,00	257,72
RUA FRANCISCO BRASILINO	183,83	2,00	367,66
RUA MANOEL SILVANO	544,44	2,00	1088,88
RUA ADEMAR LIBERATO	685,51	2,00	1371,02
RUA ANTÔNIO CIPRIANO	538,69	2,00	1077,38
RUA AUGUSTA DE FREITAS	139,24	2,00	278,48
RUA JOÃO LEITE DA SILVA	146,16	2,00	292,32
RUA MIGUEL CRISOSTOMO MOREIRA	148,07	2,00	296,14
RUA MANOEL QUEIJO	610,41	2,00	1220,82
RUA DOUTOR JOSÉ TORQUATO FIGUEREDO	534,38	2,00	1068,76
RUA MARIA LEODONA	461,73	2,00	923,46
RUA ENÉIAS BOBÔ	229,00	2,00	458
RUA PROFESSORA JOANA BENTO DE SÁ	132,56	2,00	265,12
RUA JOSÉ FERREIRA SOBRINHO	453,78	2,00	907,56
RUA MIGUEL AUGUSTO DE SOUZA	270,73	2,00	541,46
RUA MILTON FRANÇA	727,16	2,00	1454,32
RUA DINIZ FERNANDES FREITAS	129,82	2,00	259,64
			21740,06
RUA CLAUDIONOR MEDEIROS DE CARVALHO	152,25	2,00	304,5
AVENIDA SÃO MIGUEL	464,8	2,00	929,6
RUA JOÃO PINHEIRO	74,01	2,00	148,02
RUA SÃO JOSÉ	74,1	2,00	148,2
RUA SÃO PEDRO	72,27	2,00	144,54
RUA SANTA CLARA	72,10	2,00	144,2
RUA SÃO PAULO	72,97	2,00	145,94
RUA SANTA LUZIA	73,96	2,00	147,92
RUA SÃO JOÃO	71,69	2,00	143,38
RUA SANTA TEREZINHA	70,81	2,00	141,62
RUA SÃO FRANCISCO	181,62	2,00	363,24
RUA VEREADOR ANTÔNIO ALEXANDRE SOBRINHO	401,28	2,00	802,56
RUA FRANCISCA RODRIGUES	425,14	2,00	850,28
			4414
RN 177	3046,08	2,00	6092,16
			6092,16

SETOR: DIGITAÇÃO

Nº DE PROC: 24371

PÁG:

ASS:

MATRÍCULA: 130399-6

MARIA MANOELA

TOTA BARBOSA

JOSÉ VICENTE DO RÊGO

FOLHA Nº 159
MATRÍCULA Nº 130556-5

ASSINATURA 2,00 498,82

VEREADOR RAIMUNDO PEDRO	AVENIDA RAIMUNDO LAURINDO DE HOLANDA	249,41		
	BR - 226	733,1	2,00	1466,2
	RUA MIGUEL AUGUSTO DE SOUZA	271,83	2,00	543,66
				2508,68
<p>SETOR: DIGITAÇÃO</p> <p>Nº DE PROC: 04371</p> <p>PÁG: [assinatura]</p> <p>ASS: [assinatura]</p> <p>MATRÍCULA: 130399-6</p> <p>CENTRO</p>	RUA PROJETADA 16	246,62	2,00	493,24
	RUA DR. SEVERIANO	175,38	2,00	350,76
	RUA SINHÁ REGO/ AVENIDA ILUMINADA	190,94	2,00	381,88
	RUA MILTON FRANÇA	843,41	2,00	1686,82
	RUA VICENTE DE PAULA DE FREITAS	229,84	2,00	459,68
	BECO DO JACÓ	38,61	2,00	77,22
	RUA JOSÉ BONIFÁCIO	114,22	2,00	228,44
	RUA PROJETADA 13	34,34	2,00	68,68
	RUA DEPUTADO HESÍQUIO FERNANDES	325,95	2,00	651,9
	RUA PADRE TERTULIANO	148,34	2,00	296,68
	TRAVESSA PEDRO PINHEIRO	163,21	2,00	326,42
	RUA RUI MORENO	86,61	2,00	173,22
	RUA DR. LUÍZ TORQUATO	124,19	2,00	248,38
	RUA SETE DE SETEMBRO	216,34	2,00	432,68
	RUA ANTÔNIO PINHEIRO	177,97	2,00	355,94
	RUA PROJETADA 30	59,87	2,00	119,74
	RUA CORONEL JOÃO PESSOA	784,46	2,00	1568,92
	RUA CORONEL NUNES	675,31	2,00	1350,62
	RUA CHICO OTAVIANO	96,06	2,00	192,12
	RUA DOUTOR JOSÉ TORQUATO FIGUEIREDO	736,36	2,00	1472,72
	RUA MARIA LEODONIA FERNANDES	385,44	2,00	770,88
	RUA MOREIRA FILHO	644,15	2,00	1288,3
	RUA ANTÔNIO DO RÊGO LEITE	723,2	2,00	1446,4
	RUA JOSÉ AUGUSTO PESSOA	245,69	2,00	491,38
	RUA ANTÔNIO RODRIGUES	416,57	2,00	833,14
	RUA JOSÉ AUGUSTO PESSOA	245,69	2,00	491,38
	RUA VEREADOR QUINCO	230,67	2,00	461,34
	RUA JOSÉ FERREIRA SOBRINHO	379,77	2,00	759,54
	RUA FRANCISCO FERNANDES	385,48	2,00	770,96
	RUA FRANCISCO BOBÔ	255,46	2,00	510,92
	RUA VEREADOR SALOMÃO QUEIROZ	156,71	2,00	313,42
	RUA ZEZINHO EPIFANIO	110,25	2,00	220,5
	RUA ENESTINA COSTA SOBREIRA	128,77	2,00	257,54
				19551,76
<p>13 DE MAIO</p>	RUA TREZE DE MAIO	328,67	2,00	657,34
	RUA MARIA LEODONIA FERNANDES	510,17	2,00	1020,34
	RUA DOUTOR JOSÉ FERREIRA SOBRINHO	421,47	2,00	842,94
	TRAVESSA MONSENHOR JOSÉ AIRES	106,76	2,00	213,52
	RUA JOSÉ FRANCO SOBRINHO	358,1	2,00	716,2
	RUA DEDINHO GERONIMO	60,22	2,00	120,44
	RUA CHICO MISRAEL	604,62	2,00	1209,24
	RUA JOSÉ LACERDA	79,09	2,00	158,18
	RUA POETO DE ZÉ FRANCO	61,06	2,00	122,12
	PROF. RAIMUNDO NONATO	56,97	2,00	113,94
	LURDINHA PORTO	44,82	2,00	89,64
	RUA ANTÍSTENES DIOGENES MAIA	518,18	2,00	1036,36
	RUA EMIDIA DE LIMA FRANCO	455,91	2,00	911,82
	RUA JOÃO PINHEIRO	338,89	2,00	677,78
	RUA MARIA DO SOCORRO DE JESUS	379,96	2,00	759,92
	RUA PROJETADA 52	81,07	2,00	162,14
	RUA FRANCISCO FERNANDES	800,00	2,00	1600

Alton Cláudio Bezerra de Souza
Chefe do Departamento de Obras
PORT 13021

SETOR: DIGITAÇÃO

Nº DE PROC: 04371

PÁG: 1

ASS: [Assinatura]

MATRICULA: 130399-6

FOLHA Nº 160
 MATRICULA Nº 130556-5
 ASSINATURA [Assinatura]

TEREZA PINHEIRO VASCONCELOS	270,51	2,00	541,02
JOSEFA ALEXANDRINA	269,45	2,00	538,9
RAIMUNDO AUGUSTO DA SILVA	212,26	2,00	424,52
RUA ANTÔNIO FERNANDES	229,64	2,00	459,28
RUA CLAUDIONOR MEDEIROS DE CARVALHO	321,76	2,00	643,52
RUA PROJETADA 50	119,93	2,00	239,86
AGRIDINO RESENDE	297,23	2,00	594,46
RUA PROJETADA 49	62,33	2,00	124,66
ESTRAD. PARA SÍTIO RIACHO FUNDO/ ESTRADA MANOEL SOARES DE CARVALHO	357,84	2,00	715,68
			14693,82

RESUMO

BAIRRO	EXTENSÃO (m)
CENTRO	19551,76
NÚCLEO SABINO LEITE	8818,90
NOSSA SENHORA DE GUADALUPE (OITEIRO)	2023,36
ALTO SANTA TEREZA	17582,62
NÚCLEO MANOEL VIEIRA	30493,10
NÚCLEO TENENTE ADALTO	4377,08
VISTA ALEGRE	765,78
MARIA MANOELA	21740,06
TOTA BARBOSA	4414,00
JOSÉ VICENTE DO RÊGO	6092,16
VEREADOR RAIMUNDO PEDRO	2508,68
13 DE MAIO	14693,82
	133061,32

Alton Cleécio Bezerra de Souza
 Diretor do Departamento de Obras
 CREA: 132/4314
 PORT: 05/2021



Estado do Rio Grande do Norte
PREFEITURA MUNICIPAL DE SÃO MIGUEL
CNPJ 08.355.463/0001-88

SETOR: DIGITAÇÃO
Nº DE PROC: <u>04374</u>
PÁG: _____
ASS: _____
MATRICULA: 130399-6

FOLHA Nº: <u>101</u>
MATRICULA Nº: <u>130556-5</u>
ASSINATURA: _____

ANEXO D – PLANO DE COLETA PARA RESÍDUOS

Alton Cleécio Bezerra de Souza
Diretor do Departamento de Obras
CNPJ 08.355.463/0001-88
PORT 002/2021



ESTADO DO RIO GRANDE DO NORTE

Município de São Miguel

CNPJ 08.355.463/0001-88 – Rua Padre Tertuliano Fernandes, 46 – Centro
Telefax.: (84) 3353-2122 / 3353-2123 / 3353-2039 – Cep: 59.920-000SETOR: DIGITAÇÃO
Nº DE PROC: 04374

PAG: _____

ASS: _____

MATRÍCULA: 130399-6


PLANO DE COLETA PARA RESÍDUOS - CAMINHÃO COMPACTADOR**Obra:** Contratação de empresa especializada para prestação de serviços de limpeza urbana no município de São Miguel/RN**Local:** Zona Urbana, município de São Miguel/RN**Proprietário:** Prefeitura Municipal de São Miguel/RNFOLHA Nº _____
MATRÍCULA Nº 130556-5
ASSINATURA _____


Manhã

BAIRROS	Centro e Alto Santa Tereza	TURNO	
DIA	Segunda e Sexta	LOCAL	São Miguel/RN
	LOGRADOURO	EXTENSÃO PERCORRIDA (m)	SENTIDO
1	RUA FRANCISCO FERNANDES	161,74	INÍCIO ESQUERDA
2	RUA MILTON FRANÇA	408,28	ESQUERDA
3	RUA ANTÔNIO CIPRIANO	76,97	ESQUERDA
4	RUA MOREIRA FILHO	67,31	DIREITA
5	DR. JOSÉ TORQUATO	138,81	ESQUERDA
6	RUA CORONEL NUNES	330,31	ESQUERDA
7	RUA FRANCISCO FERNANDES	32,34	ESQUERDA
8	RUA ANTÔNIO RODRIGUES	278,4	DIREITA
9	RUA MARIA LEODONA	35,82	DIREITA
10	RUA ANTÔNIO DO RÊGO LEITE	267,3	ESQUERDA
11	RUA FRANCISCO FERNANDES	33,28	ESQUERDA
12	RUA MOREIRA FILHO	325,41	ESQUERDA
13	RUA DR. JOSÉ TORQUATO	38,17	DIREITA
14	RUA ANTÔNIO DO RÊGO LEITE	90,96	ESQUERDA
15	RUA SETE DE SETEMBRO/ DR. LUIZ CARLOS	110,05	DIREITA
16	RUA PADRE TERTULIANO	160,09	ESQUERDA
17	RUA DR. SEVERIANO	141,79	ESQUERDA
18	RUA CHICO OTAVIANO	146,27	ESQUERDA
19	RUA SETE DE SETEMBRO	57,28	DIREITA
20	RUA JOSÉ AUGUSTO	233,44	DIREITA
21	RUA JOSÉ FERREIRA SOBRINHO	49,08	DIREITA
22	RUA CHICO OTAVIANO	158,44	ESQUERDA
23	RUA DR. JOSÉ TORQUATO	96,04	DIREITA
24	RUA CORONEL JOÃO PESSOA	103,69	ESQUERDA
25	RUA CORONEL MOREIRA	55,57	DIREITA
26	RUA MANOEL JOSÉ DE CARVALHO	249,76	DIREITA
27	RUA JOCA MORENO	392,13	ESQUERDA
28	RUA JOSÉ PEQUENO	397,44	ESQUERDA
29	RUA VEREADOR LUIZ CHICO	156,93	ESQUERDA
30	RUA GUALTER MARQUES DE LIMA	45,36	ESQUERDA
31	RUA IZAIAS LEITE DE QUEIROZ	109,43	DIREITA
32	RUA MARIA NINOSA	100,16	DIREITA
33	RUA MIGUEL TOMAZ	91,39	ESQUERDA

Alton Cláudio Bozza de Souza
Diretor de Departamento de Obras
Ass: _____
PORT: 03021

SETOR: DIGITAÇÃO
 Nº DE PROC: 04371

34	RUA GUALTER MARQUES DE LIMA	44,81	PÁG: ESQUERDA
35	RUA MARECHAL COSTA E SILVA	86,93	ASS: 
36	RUA MARIA NINOSA	43,2	DIREITA
37	RUA DAMIANA DE SOUZA FRANÇA	78,11	ESQUERDA
38	RUA GUALTER MARQUES DE LIMA	75,53	DIREITA
39	RUA JOCA MORENO	41,32	DIREITA
40	RUA LUIZINHO DE AZARIAS	109,16	ESQUERDA
41	RUA MARECHAL COSTA E SILVA	157,07	DIREITA
42	CARVALHO	187,66	DIREITA
43	RUA INTIDENTE ANTÔNIO BENTO	179,09	DIREITA
44	RUA LUIZINHO DE AZARIAS	46,88	DIREITA
45	RUA VEREADOR LUIZ CHICO	90,16	ESQUERDA - RETORNO
46	RUA VEREADOR LUIZ CHICO	90,16	DIREITA
47	RUA LUIZINHO DE AZARIAS	182,24	DIREITA
48	RUA LUIZINHO DE AZARIAS	108,91	ESQUERDA
49	RUA JOSÉ ALEXANDRE FILHO	77,96	ESQUERDA
50	DEJANIRA PAULA SAMPAIO	58,68	DIREITA
51	CARVALHO	83,23	ESQUERDA -RETORNO
52	CARVALHO	83,23	DIREITA
53	RUA DEJANIRA PAULA SAMPAIO	41,44	DIREITA
54	RUA MARECHAL COSTA E SILVA	89,39	DIREITA
55	RUA MANOEL JOSÉ DE	250,26	DIREITA
56	RUA JOSÉ VICENTE DA SILVA	75,17	ESQUERDA
57	RUA CÍCERO LUÍS	407,39	DIREITA
58	RUA ISAIAS RODRIGUES DE CARVALHO	58,2	DIREITA
59	RUA ZEZINHO DE EPIFÂNIO	371,32	DIREITA
60	RUA DÃO LIMA	42,66	DIREITA
61	RUA CÍCERO LUÍS	161,79	ESQUERDA
62	RUA JOSÉ BERNADINO DE SOUZA	73,08	ESQUERDA
63	RUA MANOEL JOSÉ DE CARVALHO	45,74	ESQUERDA
64	RUA PEDRO MOCO	165,58	DIREITA - RETORNO
65	RUA PEDRO MOCO	165,58	ESQUERDA
66	RUA MANOEL JOSÉ DE CARVALHO	741,58	ESQUERDA
67	RUA CORONEL MOREIRA	55,12	DIREITA
68	RUA SINHÁ RÉGO	33,59	ESQUERDA
69	RUA CHICO OTAVIANO	30,77	DIREITA
70	RUA DEPUTADO HESÍQUIO FERNANDES	876,57	ESQUERDA
71	RUA AUGUSTINHO FILOZINHA	390,74	DIREITA
72	RUA AUGUSTA PINHEIRO	880,75	ESQUERDA - DESTINO FINAL
		11920,49	

FOLHA Nº 164
MATRICULA Nº 130556-5
ASSINATURA 

ENCERRA A PRIMEIRA VIAGEM DO TURNO DA MANHÃ

SETOR: DIGITAÇÃO
Nº DE PROC: 04371
PÁG: _____
ASS: 
MATRICULA: 130399-6

Altos: Cleécio Bezerra de Souza
Diretor do Departamento de Obras

PORT 03021



ESTADO DO RIO GRANDE DO NORTE

Prefeitura Municipal de São Miguel

CNPJ 08.355.463/0001-88 – Rua Padre Tertuliano Fernandes, 46 - Centro - São Miguel/RN - CEP: 59.920-000
Telefax.: (84) 3353-2122 / 3353-2123 / 3353-2039 – Cep. 59.920-000SETOR: DIGITAÇÃO
Nº DE PROC: 0437LPÁG: _____
ASS: _____

MATRÍCULA: 130399-6

PLANO DE COLETA PARA RESÍDUOS - CAMINHÃO COMPACTADOR**Obra:** Contratação de empresa especializada para prestação de serviços de limpeza urbana no município de São Miguel/RN.**Local:** Zona Urbana, município de São Miguel/RN**Proprietário:** Prefeitura Municipal de São Miguel/RNFOLHA Nº 165
MATRÍCULA Nº 130556-5
ASSINATURA _____

BAIRROS	Centro e Treze de Maio	TURNO	Tarde
DIA	Segunda Feira	LOCAL	São Miguel/RN
	LOGRADOURO	EXTENSÃO PERCORRIDA (m)	SENTIDO
1	RUA FRANCISCO FERNANDES	232,93	INÍCIO - ESQUERDA
2	RUA CORONEL JOÃO PESSOA	819,42	DIREITA
3	RUA FRANCISCO FERNANDES	232,93	DIREITA
4	ANTÔNIO DO RÊGO LEITE	161,78	DIREITA
5	RUA FRANCISCA BOBÔ	52,66	ESQUERDA
6	RUA MOREIRA FILHO	166,2	DIREITA
7	RUA FRANCISCO FERNANDES	27,48	DIREITA
8	RUA VEREADOR SALOMÃO QUEIRO	156,2	ESQUERDA
9	RUA FRANCISCA BOBÔ	62,57	ESQUERDA
10	RUA MILTON FRANÇA	157,16	DIREITA
11	RUA FRANCISCO FERNANDES	35,74	DIREITA
12	RUA MANOEL QUEIJO	163,03	ESQUERDA
13	RUA MANOEL QUEIJO	639,27	DIREITA
14	RUA FRANCISCO BRASILINO	86,34	ESQUERDA
15	RUA MANOEL SILVANO	32,61	DIREITA
16	RUA JOSÉ ALVES DA SILVA	63,9	ESQUERDA
17	RUA SEM NOME	76,86	DIREITA - RETORNO
18	RUA SEM NOME	76,86	ESQUERDA
19	RUA JOSÉ ALVES DA SILVA	49,85	ESQUERDA
20	RUA ISA DIAS	111,35	ESQUERDA
21	TRAVESSA VICENTE DE PAULA FREITAS	58,99	DIREITA
22	OTACILIO DE SOUZA MILHOMES	80,43	ESQUERDA
23	RUA MILTON FRANÇA	41,07	ESQUERDA
24	RUA VICENTE DE PAULA FREITAS	102,27	ESQUERDA
25	RUA JOSÉ JOAQUIM SILVA	74,82	DIREITA
26	RUA JOSÉ JOAQUIM SILVA	74,82	DIREITA
27	RUA VICENTE DE PAULA FREITAS	371,68	DIREITA
28	RUA DR. SEVERIANO	148,26	ESQUERDA
29	RUA CORONEL JOÃO PESSOA	65	DIREITA
30	RUA CORONEL MOREIRA	40,77	DIREITA
31	RUA MANOEL JOSÉ DE CARVALHO	218,00	DIREITA
32	RUA JOCA MORENO	34,65	DIREITA
33	AVENIDA ILUMINADA	68,77	ESQUERDA
34	AVENIDA ILUMINADA	68,77	ESQUERDA
35	RUA JOCA MORENO	34,65	ESQUERDA
36	RUA MANOEL JOSÉ DE CARVALHO	88,45	DIREITA

Ailton Cláudio Bezerra de Souza
Diretor de Departamento de Obras
CREA 130434
PORT 03/2021

37	TRAVESSA ISMAEL NOGEIRA	46,86	ESQUERDA
38	RUA TREZE DE MAIO	590,53	DIREITA
39	RUA ANTÍSTENES DIOGENES MAIA	82,89	DIREITA
40	RUA DEDINHO GERONIMO	59,71	ESQUERDA - RETORNO
41	RUA DEDINHO GERONIMO	59,71	DIREITA
42	RUA ANTÍSTENES DIOGENES MAIA	108,58	DIREITA
43	RUA JOSÉ LACERDA	79,09	ESQUERDA - RETORNO
44	RUA JOSÉ LACERDA	79,09	ESQUERDA
45	RUA ANTÍSTENES DIOGENES MAIA	227,92	DIREITA
46	RUA JOÃO PINHEIRO	101,04	ESQUERDA
47	RUA FRANCISCO FERNANDES	46,01	ESQUERDA
48	RUA CHICO MISRAEL	97,49	DIREITA
49	RUA ANTÍSTENES DIOGENES MAIA	171,38	ESQUERDA
50	RUA MON SENHOR JOSÉ AIRES	220,25	ESQUERDA
51	RUA MARIA LEODÔNIA FERNANDES	111,16	DIREITA
52	RUA ANTÔNIO PINHEIRO	105,72	ESQUERDA
53	RUA PROJETADA 30	57,61	DIREITA
54	RUA MON SENHOR JOSÉ AIRES	186,66	DIREITA
55	RUA SINHÁ RÊGO	116,02	ESQUERDA
56	RUA CHICO OTAVIANO	27,07	DIREITA
57	RUA DEPUTADO HESÍQUIO FERNANDES	876,57	ESQUERDA
58	RUA AUGUSTINHO FILOZINHA	380,31	DIREITA
59	RUA AUGUSTA PINHEIRO	880,75	ESQUERDA - DESTINO FINAL
		9688,96	
ENCERRA A PRIMEIRA VIAGEM DO TURNO DA TARDE			

SETOR: DIGITAÇÃO
 Nº DE PROC: 04378
 PÁG: _____
 ASS: [Assinatura]
 MATRÍCULA: 130399-6

Ailton Cláudio Gazzera de Souza
 Diretor do Departamento de Obras
 CREA: 130204314
 PORT: 1303021



ESTADO DO RIO GRANDE DO NORTE

Prefeitura Municipal de São Miguel

CNPJ 08.355.463/0001-88 – Rua Padre Tertuliano Fernandes, 46 – Centro

Telefax.: (84) 3353-2122 / 3353-2123 / 3353-2039 – Cep: 59.920-000

SETOR: DIGITAÇÃO
Nº DE PROC: 04371

PÁG: _____

ASS: _____

MATRÍCULA: 130399-6

Cep: 59.920-000

PLANO DE COLETA PARA RESÍDUOS - CAMINHÃO COMPACTADOR**Obra:** Contratação de empresa especializada para prestação de serviços de limpeza urbana no município de São Miguel/RN.**Local:** Zona Urbana, município de São Miguel/RN**Proprietário:** Prefeitura Municipal de São Miguel/RNFOLHA Nº _____
MATRÍCULA Nº 130566-5
ASSINATURA _____

BAIRROS	Centro e Alto Santa Tereza	TURNO	Manhã
DIA	Segunda e Sexta	LOCAL	São Miguel/RN
	LOGRADOURO	EXTENSÃO PERCORRIDA (m)	SENTIDO
1	RUA AUGUSTA PINHEIRO	880,75	2º VIAGEM SAÍDA - ESQUERDA
2	RUA EVALDO AUGUSTO DE SOUZA	1.605,51	ESQUERDA
3	RUA PADRE TERTULIANO FERNANDES	535,38	ESQUERDA
4	RUA DR. SEVERIANO	113,49	ESQUERDA
5	RUA CORONEL JOÃO PESSOA	70,59	DIREITA
6	RUA CORONEL MOREIRA	68,24	SEGUE
7	RUA MANOEL JOSÉ DE CARVALHO	100,02	ESQUERDA
8	TRAVESSA ISMAEL MOREIRA	47,04	DIREITA
9	RUA TREZE DE MAIO	264,14	ESQUERDA
10	RUA DR. JOSÉ TORQUATO	57,79	DIREITA
11	RUA ANTÔNIO VIEIRA	368,5	ESQUERDA
12	RUA TIA GUÉ	74,38	ESQUERDA
13	RUA MARIA TORÓ	31,03	DIREITA
14	RUA MARIA TORÓ	57,88	ESQUERDA
15	RUA MANOEL JOSÉ DE CARVALHO	118,98	ESQUERDA
16	RUA JOSÉ ALINHADO	159,69	ESQUERDA
17	RUA JOÃO BATISTA FERREIRA DE CARVALHO	96,16	DIREITA
18	RUA JOÃO BATISTA FERREIRA DE CARVALHO	98,64	DIREITA
19	RUA JOSÉ ALINHADO	55,22	DIREITA
20	RUA PROFESSORA MARIA FLORÊNCIA DE JESUS	314,46	ESQUERDA
21	RUA PROFESSORA MARIA FLORÊNCIA DE JESUS	432,34	DIREITA
22	RUA PEDRO MOCO	28,21	ESQUERDA
23	RUA MANOEL JOSÉ DE CARVALHO	179,47	DIREITA
24	RUA MANOEL JOSÉ DE CARVALHO	95,14	ESQUERDA

25	RUA JOSÉ BERNADINO DE SOUZA	66,26	DIREITA
26	RUA MARIA ELISA DE SOUZA	98,89	ESQUERDA
27	RUA MARIA ELISA DE SOUZA	98,89	DIREITA
28	RUA JOSÉ BERNADINO DE SOUZA	20,67	DIREITA
29	RUA ELISIÁRIO NUNES DA SILVA	98,95	ESQUERDA
30	RUA ELISIÁRIO NUNES DA SILVA	98,95	DIREITA
31	RUA JOSÉ BERNADINO DE SOUZA	32,2	ESQUERDA
32	RUA JOSÉ BERNADINO DE SOUZA	62,23	DIREITA
33	RUA PROJETADA 37	68,67	DIREITA
34	RUA PEDRO MOCO	229,08	ESQUERDA
	RUA PEDRO MOCO	82,74	DIREITA
35	RUA ACURCIO ANDRADE DE AGUIAR	155,67	DIREITA
36	PROJETADA 43	51,31	ESQUERDA
37	RUA VICENTE CORREA NETO	47,46	ESQUERDA
38	RUA LETÍCIA DIAS	127,54	DIREITA
39	RUA DR. JOSÉ TORQUATO	103,52	ESQUERDA
40	RUA DR. JOSÉ TORQUATO	676,83	ESQUERDA
41	RUA CHICO OTAVIANO	174,42	DIREITA
42	RUA DEPUTADO HESÍQUIO FERNANDES	885,31	ESQUERDA
43	RUA AUGUSTINHO FILOZINHA	390,74	DIREITA
44	RUA AUGUSTA PINHEIRO	880,75	ESQUERDA - DESTINO FINAL
		10304,13	
ENCERRA A COLETA DO TURNO DA MANHÃ - CAMINHÃO COMPACTADOR			

SETOR: DIGITAÇÃO
 Nº DE PROC: 04371
 PÁG: _____
 ASS: 
 MATRÍCULA: 130399-6



ESTADO DO RIO GRANDE DO NORTE

Prefeitura Municipal de São Miguel


CNPJ 08.355.463/0001-88 – Rua Padre Tertuliano Fernandes, 46 – Centro

Telefax.: (84) 3353-2122 / 3353-2123 / 3353-2039 – Cep: 59.920-000

SETOR: DIGITAÇÃO
Nº DE PROC: 24371PÁG: _____
ASS: _____
MATRÍCULA: 130399-6**PLANO DE COLETA PARA RESÍDUOS - CAMINHÃO COMPACTADOR****Obra:** Contratação de empresa especializada para prestação de serviços de limpeza urbana no município de São Miguel/RN.**Local:** Zona Urbana, município de São Miguel/RN**Proprietário:** Prefeitura Municipal de São Miguel/RN

FOLHA Nº	169
MATRÍCULA Nº	130556-5
ASSINATURA	

BAIRROS	Centro e Treze de Maio	TURNO	Tarde
DIA	Segunda feira	LOCAL	São Miguel/RN
	LOGRADOURO	EXTENSÃO PERCORRIDA (m)	SENTIDO
1	RUA AUGUSTA PINHEIRO	880,75	2º VIAGEM - SAÍDA - ESQUERDA
2	RUA AUGUSTINHO FILOZINHA	380,31	DIREITA
3	RUA DEPUTADO HESÍQUIO FERNANDES	542,14	ESQUERDA
4	RUA MILTON FRANÇA	116,18	DIREITA
5	RUA ANTÔNIO CIPRIANO	87,72	ESQUERDA
6	RUA MOREIRA FILHO	392,98	DIREITA
7	RUA FRANCISCO FERNANDES	33,28	DIREITA
8	RUA ANTÔNIO DO RÊGO LEITE	326,5	ESQUERDA
9	RUA DR. JOSÉ TORQUATO	36,85	ESQUERDA
10	RUA ANTÔNIO RODRIGUES	328,45	DIREITA
11	RUA FRANCISCO FERNANDES	32,34	DIREITA
12	RUA CORONEL NUNES	330,05	DIREITA
13	RUA DR. JOSÉ TORQUATO	94,66	ESQUERDA
14	RUA ANTÔNIO DO RÊGO LEITE	90,93	ESQUERDA
15	RUA SETE DE SETEMBRO	110,05	DIREITA
16	RUA PADRE TERTULIANO	150,49	ESQUERDA
17	RUA DR. SEVERIANO	79,61	ESQUERDA
18	RUA CHICO OTAVIANO	86,96	ESQUERDA
19	RUA SETE DE SETEMBRO	46,31	DIREITA
20	RUA JOSÉ AUGUSTO	233,44	DIREITA
21	RUA JOSÉ FERREIRA SOBRINHO	49,08	DIREITA
22	RUA CHICO OTAVIANO	327,61	ESQUERDA
23	RUA SINHA RÊGO	32,16	ESQUERDA
24	RUA CORONEL JOÃO PESSOA	147,82	DIREITA
25	RUA DR. JOSÉ TORQUATO	350,45	ESQUERDA
26	RUA DR. JOSÉ TORQUATO	201,52	ESQUERDA RETORNO
27	RUA OTACILIO DE SOUZA MILHOMES	108,95	DIREITA
28	RUA DR. JOSÉ TORQUATO	74,82	ESQUERDA
29	RUA CORONEL JOÃO PESSOA	20,15	ESQUERDA RETORNO
30	RUA VICENTE DE PAULA FREITAS	371,56	DIREITA
31	RUA DR. SEVERIANO	124,23	ESQUERDA
32	RUA MILTON FRANÇA	65	DIREITA
33	RUA DEPUTADO HESÍQUIO FERNANDES	177,64	ESQUERDA
34	RUA AUGUSTINHO FILOZINHA	82,78	DIREITA

FOLHA Nº	170
MATRICULA Nº	130556-5
ASSINATURA	

35	RUA AUGUSTA PINHEIRO	46,35	ESQUERDA (DESTINO FINAL)
6560,12			
ENCERRA A COLETA DO TURNO DA TARDE - CAMINHÃO COMPACTADOR			

SETOR: DIGITAÇÃO
Nº DE PROC: <u>04371</u>
PÁG: _____
ASS: 
MATRICULA: 130399-6

Alton Cláudio Bezerra de Souza
Diretor do Departamento de Obras
CDEA - 2013/04314
PORT 039/2021





ESTADO DO RIO GRANDE DO NORTE

Prefeitura Municipal de São Miguel

CNPJ 08.355.463/0001-88 – Rua Padre Tertuliano Fernandes, 710 - Centro, São Miguel/RN - CEP: 59.920-000
Telefax.: (84) 3353-2122 / 3353-2123 / 3353-2039 – Cep: 59.920-000SETOR: DIGITAÇÃO
Nº DE PROC: 04371

PÁG: _____

ASS: _____

PLANO DE COLETA PARA RESÍDUOS - CAMINHÃO BASCULANTE**Obra:** Contratação de empresa especializada para prestação de serviços de limpeza urbana no município de São Miguel/RN.**Local:** Zona Urbana, município de São Miguel/RN**Proprietário:** Prefeitura Municipal de São Miguel/RNFOLHA Nº _____
MATRÍCULA Nº 130556-5
ASSINATURA _____

BAIRROS	Centro	TURNO	MANHÃ
DIA	Domingo	LOCAL	São Miguel/RN
	LOGRADOURO	EXTENSÃO PERCORRIDA (m)	SENTIDO
1	FRANCISCO FERNANDES	232,93	INÍCIO - ESQUERDA
2	CORONEL JOÃO PESSOA	819,06	CAIXA ECONÔMICA E RETORNO
3	CORONEL JOÃO PESSOA	1.185,59	ESQUERDA
4	RUA DR. JOSÉ TORQUATO	370,80	DIREITA
5	RUA TREZE DE MAIO	270,76	DIREITA
6	TRAVESSA ISMAEL NOGUEIRA	46,69	ESQUERDA
7	RUA MANOEL JOSÉ DE CARVALHO	88,33	DIREITA
8	RUA JOCA MORENO	34,65	DIREITA
9	AVENIDA ILUMINADA	68,77	ESQUERDA
10	AVENIDA ILUMINADA	68,77	ESQUERDA
11	RUA JOCA MORENO	34,65	ESQUERDA
12	RUA MANOEL JOSÉ DE CARVALHO	171,17	ESQUERDA
13	RUA CORONEL MOREIRA	87,72	DIREITA
14	RUA SINHÁ RÉGO	32,16	ESQUERDA
15	RUA CHICO OTAVIANO	20,92	DIREITA
16	RUA DEPUTADO HESÍQUIO FERNANDES	77,38	DIREITA
17	RUA PADRE TERTULIANO	95,51	DIREITA
18	RUA SETE DE SETEMBRO	78,19	ESQUERDA
19	RUA CHICO OTAVIANO	71,90	ESQUERDA
20	RUA DR. JOSÉ TORQUATO	151,90	ESQUERDA
21	RUA ANTÔNIO RODRIGUES	75,59	DIREITA
22	RUA SETE DE SETEMBRO	35,66	DIREITA
23	RUA ANTÔNIO DO RÉGO LEITE	577,79	ESQUERDA
24	RUA FRANCISCA BOBÔ	31,20	ESQUERDA
25	RUA MOREIRA FILHO	156,65	DIREITA
26	RUA FRANCISCO FERNANDES	112,36	ESQUERDA
27	RUA MILTON FRANÇA	522,87	DIREITA
28	RUA DEPUTADO HESÍQUIO FERNANDES	550,85	ESQUERDA
29	RUA AUGUSTINHO FILOZINHA	380,19	DIREITA
30	RUA AUGUSTA PINHEIRO	880,75	ESQUERDA - DESTINO FINAL
		7.331,76	

ENCERRA A COLETA DO TURNO DA MANHÃ - CAMINHÃO COMPACTADORAitor Cláudio Bezerra de Souza
Diretor do Departamento de Obras
04/03/2014
PORT 05/2021



ESTADO DO RIO GRANDE DO NORTE

Prefeitura Municipal de São Miguel

CNPJ 08.355.463/0001-88 – Rua Padre Tertuliano Fernandes, 46 – Centro

Telefax.: (84) 3353-2122 / 3353-2123 / 3353-2039 – Cep. 59.920-000

SETOR: DIGITAÇÃO
Nº DE PROC: 04371

PÁG: _____


ASS: _____

MATRÍCULA: 130399-6

PLANO DE COLETA PARA RESÍDUOS - CAMINHÃO COMPACTADOR**Obra:** Contratação de empresa especializada para prestação de serviços de limpeza urbana no município de São Miguel/RN.**Local:** Zona Urbana, município de São Miguel/RN**Proprietário:** Prefeitura Municipal de São Miguel/RNFOLHA Nº _____
MATRÍCULA Nº 130556-5
ASSINATURA _____

BAIRROS	Centro	TURNO	Tarde
DIA	Sábado	LOCAL	São Miguel/RN
	LOGRADOURO	EXTENSÃO PERCORRIDA (m)	SENTIDO
1	RUA FRANCISCO FERNANDES	232,93	INÍCIO - ESQUERDA
2	RUA CORONEL JOÃO PESSOA	631,61	CAIXA ECONÔMICA E RETORNO
3	RUA CORONEL JOÃO PESSOA	631,61	DIREITA
4	RUA FRANCISCO FERNANDES	27,10	DIREITA
5	RUA CHICO OTAVIANO	98,76	ESQUERDA
6	RUA SEM NOME	48,20	DIREITA
7	RUA JOSÉ AUGUSTO PESSOA	132,88	ESQUERDA
8	RUA SEM NOME	44,20	ESQUERDA
9	RUA CORONEL NUNES	77,01	DIREITA
10	RUA SEM NOME	36,20	DIREITA
11	RUA ERNESTINA COSTA	128,77	SEGUE E RETORNO (DIREITA)
12	FRANCISCA BOBÔ	57,86	DIREITA
13	RUA ANTÔNIO DO RÊGO LEITE	141,85	ESQUERDA RETORNO
14	RUA ANTÔNIO DO RÊGO LEITE	141,85	DIREITA
15	RUA FRANCISCA BOBÔ	32,41	ESQUERDA
16	RUA MOREIRA FILHO	156,30	DIREITA
17	RUA FRANCISCO FERNANDES	27,48	DIREITA
18	RUA VEREADOR SALOMÃO QUEIROZ	156,71	ESQUERDA
19	RUA FRANCISCA BOBÔ	104,41	ESQUERDA
20	RUA MANOEL QUEIJO	625,11	DIREITA
21	RUA FRANCISCO BRAZILINO	143,27	ESQUERDA RETORNO
22	RUA FRANCISCO BRASILINO	58,13	DIREITA
23	RUA MANOEL SILVANO	29,66	DIREITA
24	RUA DEPUTADO HEZÍQUIO FERNANDES	64,19	ESQUERDA
25	RUA JOSÉ ALVES DA SILVA	112,31	ESQUERDA
26	RUA OTACILIO DE SOUZA MILHOMES	201,52	ESQUERDA RETORNO
27	RUA OTACILIO DE SOUZA MILHOMES	108,95	DIREITA
28	RUA JOSÉ JOAQUIM SILVA	74,82	DIREITA
29	RUA VICENTE DE PAULA FREITAS	20,15	ESQUERDA RETORNO
30	RUA VICENTE DE PAULA FREITAS	371,56	DIREITA

Ailton Cláudio Tezera de Souza
Diretor do Departamento de Obras
CPF: 011024314
POR: 03/021

FOLHA Nº 173
MATRÍCULA Nº 130556-5
ASSINATURA 

31	RUA DR. SEVERIANO	124,23	ESQUERDA
32	RUA CORONEL JOÃO PESSOA	65,00	DIREITA
33	RUA CORONEL MOREIRA	177,64	DIREITA
34	RUA MANOEL JOSÉ DE CARVALHO	82,78	ESQUERDA
35	TRAVESSA ISMAEL NOGUEIRA	46,35	DIREITA
36	RUA TREZE DE MAIO	249,67	ESQUERDA
37	RUA DR. JOSÉ TORQUATO	368,00	ESQUERDA
38	RUA MON SENHOR JOSÉ AIRES	222,00	ESQUERDA
39	AVENIDA ILUMINADA	82,78	DIREITA RETORNO
40	AVENIDA ILUMINADA	140,15	ESQUERDA
41	RUA DR. SEVERIANO	32,31	DIREITA
42	RUA CHICO OTAVIANO	21,32	ESQUERDA
43	RUA DEPUTADO HEZÍQUIO FERNANDES	877,21	ESQUERDA
44	RUA AUGUSTINHO FILOZINHA	390,74	DIREITA
45	RUA AUGUSTA PINHEIRO	880,75	ESQUERDA - DESTINO FINAL
		8.478,74	
ENCERRA A COLETA DO TURNO DA TARDE - CAMINHÃO COMPACTADOR			

SETOR: DIGITAÇÃO
Nº DE PROC: 04371
PÁG: _____
ASS: 
MATRÍCULA: 130399-6

Alton Cleólio Razzera de Souza
Diretor de Desenvolvimento de Obras
CREA 004514
PORT 02021



ESTADO DO RIO GRANDE DO NORTE

Prefeitura Municipal de São Miguel

CNPJ 08.355.463/0001-88 – Rua Padre Tertuliano Fernandes, 46 – Centro

Telefax.: (84) 3353-2122 / 3353-2123 / 3353-2039 – Cep: 59.920-000

MATRÍCULA: 130390-6

SETOR: DIGITAÇÃO

Nº DE PROC: 24376

PÁG: 1

PLANO DE COLETA PARA RESÍDUOS - CAMINHÃO COMPACTADOR**Obra:** Contratação de empresa especializada para prestação de serviços de limpeza urbana no**Local:** Zona Urbana, município de São Miguel/RN**Proprietário:** Prefeitura Municipal de São Miguel/RN

FOLHA Nº: 1

MATRÍCULA Nº: 130556-3

ASSINATURA: [Assinatura]

BAIRROS	Centro	TURNO	Tarde
DIA	Sábado	LOCAL	São Miguel/RN
	LOGRADOURO	EXTENSÃO PERCORRIDA (m)	SENTIDO
1	RUA AUGUSTA PINHEIRO	880,75	2º VIAGEM - SAÍDA - ESQUERDA
2	RUA AUGUSTINHO FILOZINHA	390,74	DIREITA
3	RUA DEPUTADO HESÍQUIO FERNANDES	550,85	ESQUERDA
4	RUA MILTON FRANÇA	126,46	DIREITA
5	RUA ANTÔNIO CIPRIANO	77,77	ESQUERDA
6	RUA MOREIRA FILHO	392,98	DIREITA
7	RUA FRANCISCA FERNANDES	33,28	DIREITA
8	RUA ANTÔNIO DO RÊGO LEITE	326,50	ESQUERDA
9	RUA DOUTOR JOSÉ TORQUATO	36,85	ESQUERDA
10	RUA ANTÔNIO RODRIGUES	328,45	ESQUERDA
11	RUA FRANCISCO FERNANDES	32,34	DIREITA
12	RUA CORONEL NUNES	330,05	DIREITA
13	RUA DOUTOR JOSÉ TORQUATO	82,69	ESQUERDA
14	RUA ANTÔNIO DO RÊGO LEITE	83,77	ESQUERDA
15	RUA SETE DE SETEMBRO	81,89	DIREITA
16	RUA PADRE TERTULIANO	110,06	ESQUERDA
17	RUA DR. SEVERIANO	137,23	ESQUERDA
18	RUA CHICO OTAVIANO	147,20	ESQUERDA
19	RUA SETE DE SETEMBRO	58,83	DIREITA
20	RUA JOSÉ AUGUSTO	233,44	ESQUERDA
21	RUA JOSÉ FERREIRA SOBRINHO	49,08	DIREITA
22	RUA CHICO OTAVIANO	158,44	ESQUERDA
23	RUA DR. JOSÉ TORQUATO	411,97	DIREITA - RETORNO
24	RUA DR. JOSÉ TORQUATO	409,36	ESQUERDA
25	RUA CHICO OTAVIANO	149,61	ESQUERDA
26	RUA SINHÁ RÊGO	32,16	ESQUERDA (MATERNIDADE)
27	RUA CORONEL JOÃO PESSOA	493,34	ESQUERDA
28	RUA FRANCISCO FERNANDES	370,84	ESQUERDA
29	RUA MILTON FRANÇA	517,88	DIREITA
30	RUA DEPUTADO HESÍQUIO FERNANDES	550,85	ESQUERDA
31	RUA AUGUSTINHO FILOZINHA	390,74	DIREITA
32	RUA AUGUSTA PINHEIRO	880,75	ESQUERDA - DESTINO FINAL
8.857,15			
ENCERRA A COLETA DO TURNO DA TARDE - CAMINHÃO COMPACTADOR			

Alton Cláudio Bezerra de Souza
Diretor do Departamento de Obras
C.R.N.A. 2012/04314
PORT 042/2021

32	RUA TEREZA PINHEIRO DE VASCONCELOS	114,25	DIREITA
33	RUA EMIDIA DE LIMA FRANCO	47,59	DIREITA
34	RUA FRANCISCO FERNANDES	160,86	DIREITA
35	RUA PROJETADA 50	287,60	ESQUERDA - RETORNO
36	RUA PROJETADA 50	287,60	DIREITA
37	RUA FRANCISCO FERNANDES	48,34	DIREITA
38	RUA MARIA DO SOCORRO DE JESUS	299,65	VAI E VOLTA - DIREITA
39	RUA FRANCISCO FERNANDES	47,40	DIREITA
40	RUA MONS. SENHOR JOSÉ AIRES	309,49	VAI E VOLTA - DIREITA
41	RUA TEREZA PINHEIRO DE VASCONCELOS	39,19	DIREITA
42	RUA ANTONIO FERNANDES	162,23	ESQUERDA
43	RUA AGRIDINO RESENDO	47,40	ESQUERDA
44	RUA RAIMUNDO AUGUSTO DA SILVA	212,26	DIREITA
45	RUA FRANCISCO FERNANDES	613,94	ESQUERDA
46	RUA MILTON FRANÇA	524,73	DIREITA
47	RUA HEZQUIO FERNANDES	550,92	ESQUERDA
48	RUA AUGUSTINHO FILOZINHO	381,45	DIREITA
49	ESTRADA DE ACESSO AO ATERRO	880,75	ESQUERDA - DESTINO FINAL
		8.677,04	
ENCERRA A PRIMEIRA VIAGEM DO TURNO DA MANHÃ - CAMINHÃO BASCULANTE			

SETOR: DIGITAÇÃO
 Nº DE PROC: 04371
 PÁG: _____
 ASS: 
 MATRICULA: 130399-6